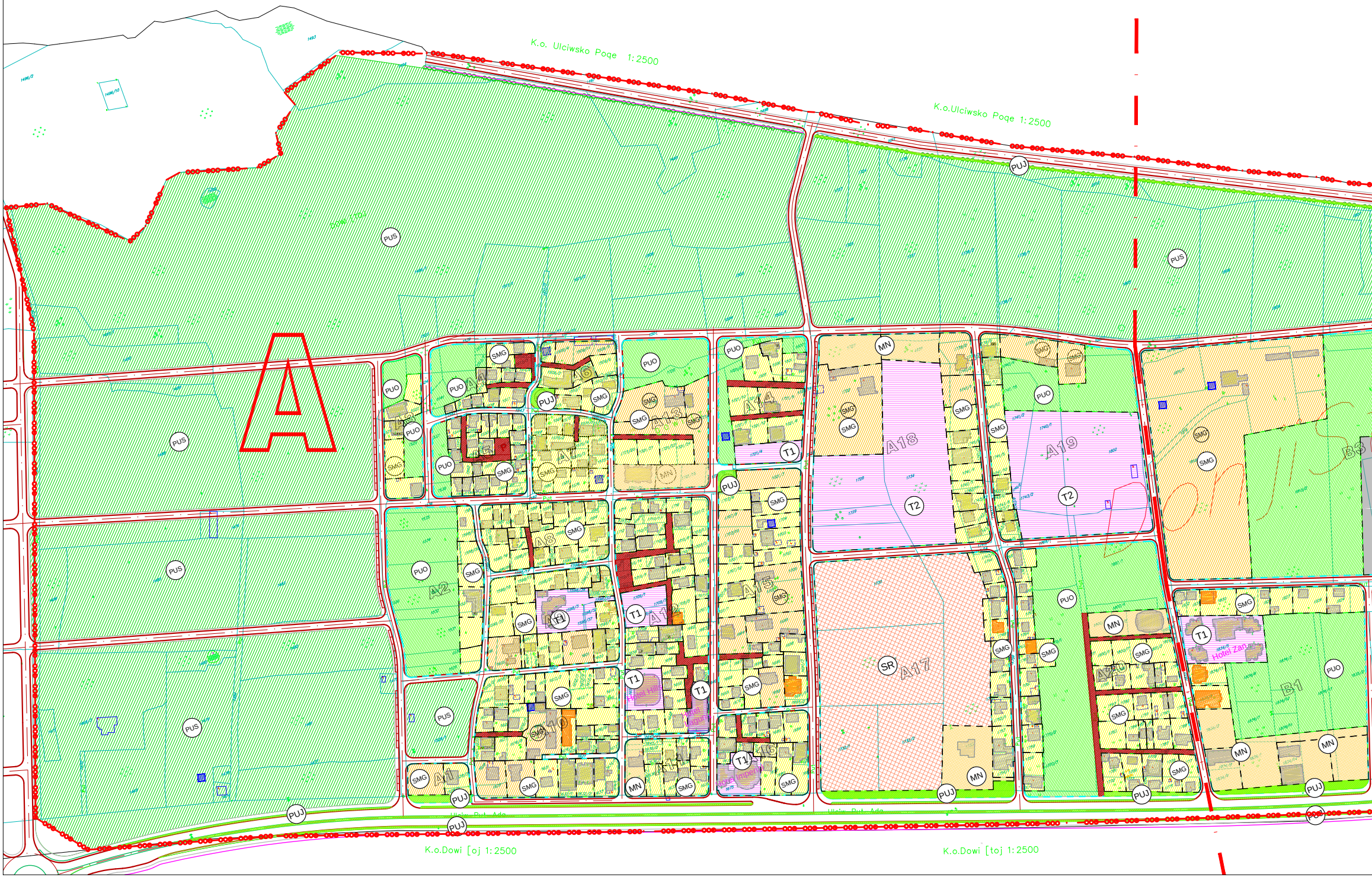
K.o. Ulciwsko Poqe 1:2500
K.o.Ulciwsko Poqe 1:2500
A
PUS
PUS
PUS
PUS
PUS
PUS
PUJ
PUJ
PUJ
PUJ
PUJ
PUJ
PUJ
PUJ
PUJ
PUO
PUO
PUO
PUO
PUO
PUO
PUO
PUO
PUO
PUO
SMG
MN
T1
T2
SR
A1
A2
A3
A4
A5
A6
A7
A8
A9
A10
A11
A12
A13
A14
A15
A16
A17
A18
A19
A20
B1
Hotel Imperial
Hotel Zan
Hotel Laguna
Ulciw. Put. Ada
K.o.Dowi [oj 1:2500
K.o.Dowi [toj 1:2500

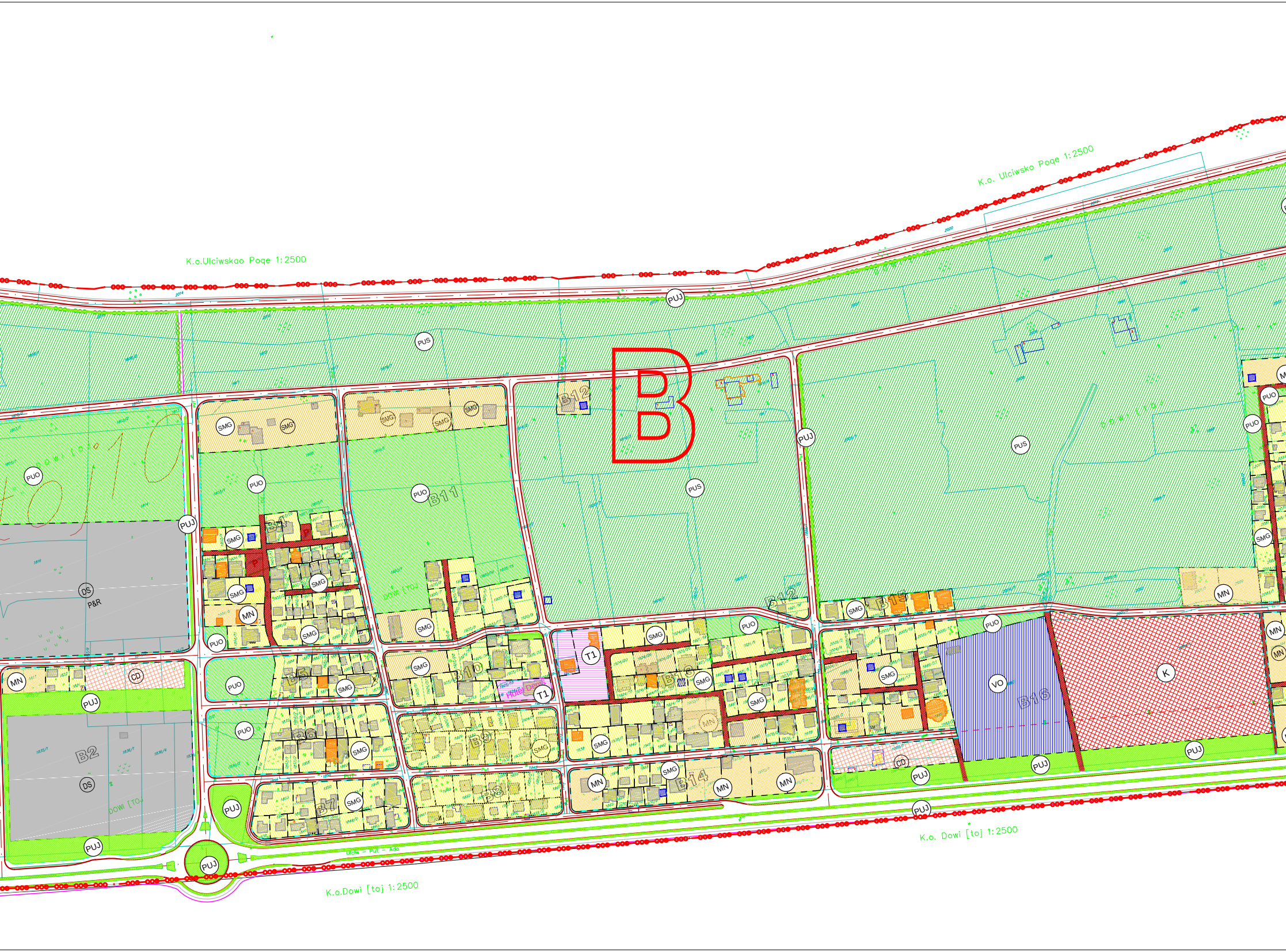
K.o.Ulciwskao Poqe 1:2500
K.o. Ulciwsko Poqe 1:2500
B
PUJ
PUS
PUO
SMG
MN
DS
P&R
CD
T1
VO
K
B1
B2
B5
B6
B7
B8
B9
B10
B11
B12
B13
B14
B15
B16
Hotel Dem
Ulciw – Put – Ada
K.o. Dowi [toj 1:2500
K.o.Dowi [toj 1:2500

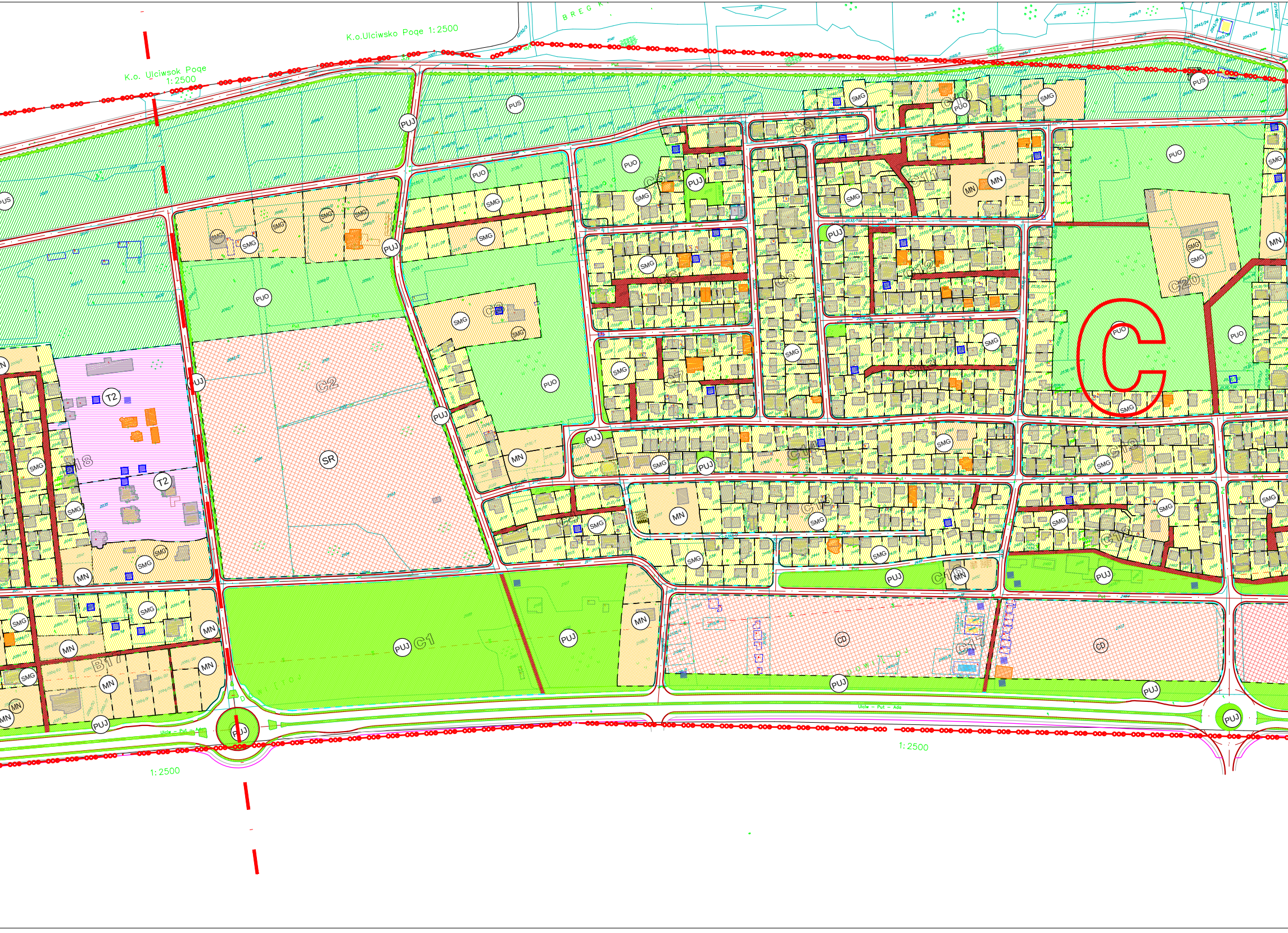
K.o.Ulciwsko Poqe 1:2500
K.o. Ulciwsok Poqe
1:2500
B R E G
Put
PUS
PUJ
PUO
SMG
MN
T2
SR
CD
C
C1
C2
C3
C4
C5
C6
C7
C8
C9
C10
C11
C12
C13
C14
C15
C16
C17
C18
C19
C20
B17
B18
D O W I T O J
Ulciw – Put – Ada
1:2500
1:2500

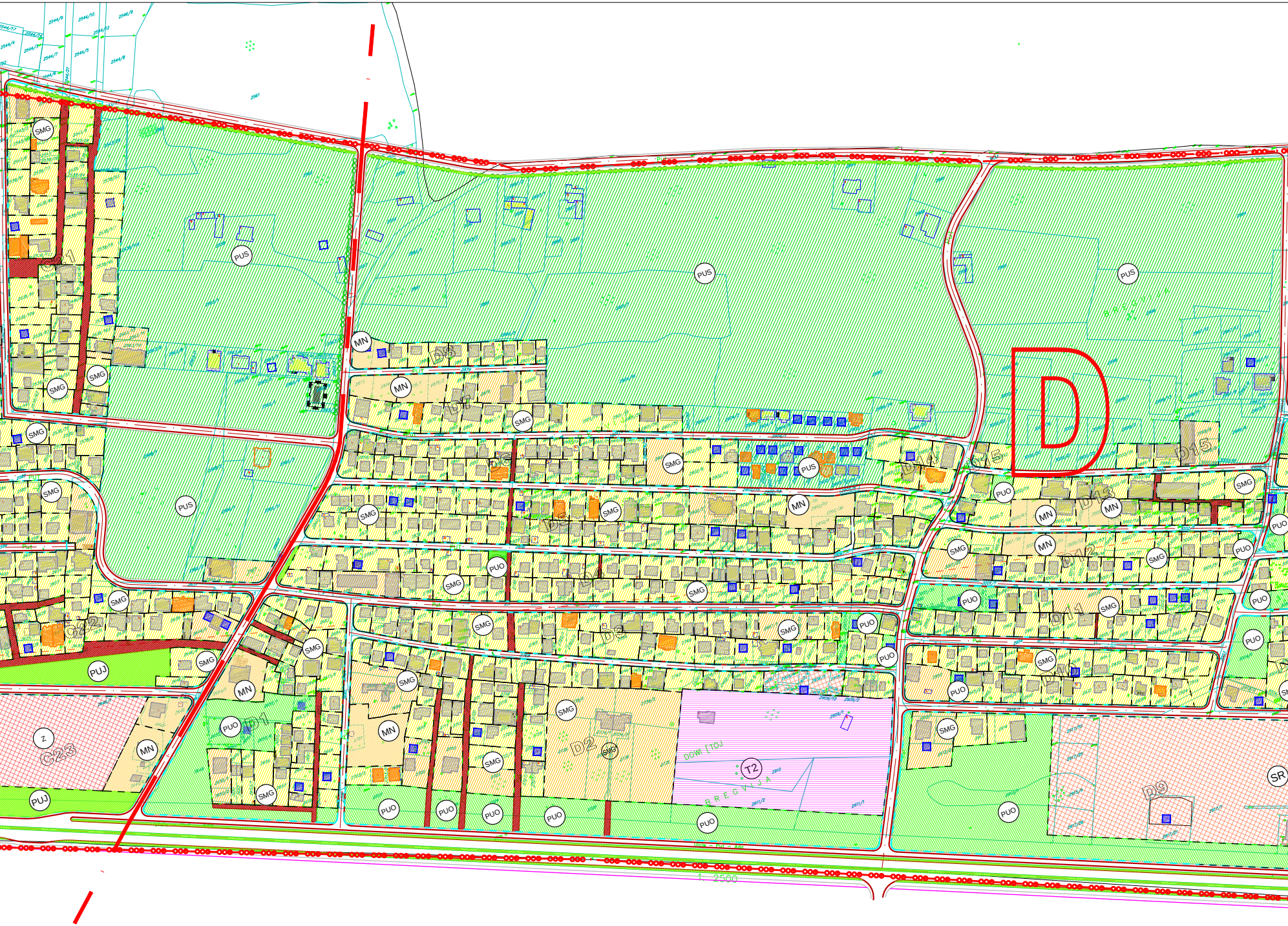
D
PUS
SMG
MN
PUO
PUJ
Z
T2
SR
C21
C22
C23
D1
D2
D3
D4
D5
D6
D7
D8
D9
D10
D11
D12
D13
D14
D15
BREGVIJA
1 : 2500

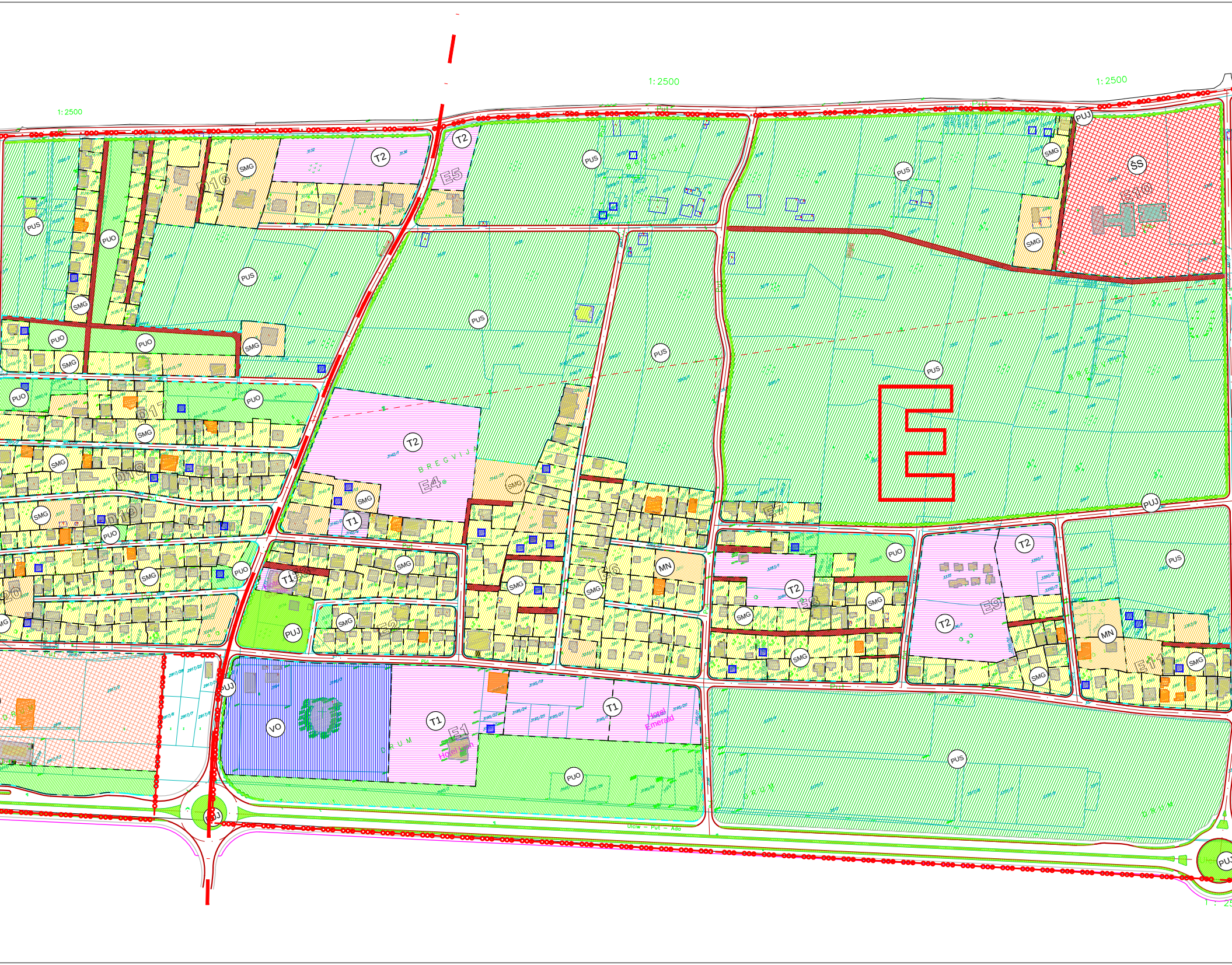
1:2500
1:2500
1:2500
PUS
PUO
SMG
T2
T2
E5
D16
PUS
PUS
B R E G V I J A
PUJ
SMG
SS
E10
SMG
PUS
PUS
PUS
E
PUO
PUO
SMG
SMG
PUO
D17
SMG
T2
B R E G V I J A
E4
SMG
SMG
D18
SMG
T1
PUO
D19
SMG
E7
PUJ
PUO
T2
PUS
SMG
PUO
T1
SMG
E2
SMG
MN
E6
SMG
T2
E8
SMG
SMG
T2
E9
MN
SMG
E11
SMG
SMG
D20
PUJ
PUJ
VO
T1
E1
Hotel
T1
Hotel Emerald
D R U M
PUO
PUS
D R U M
PUJ
PUJ
Ulcinj – Put – Ada
Put

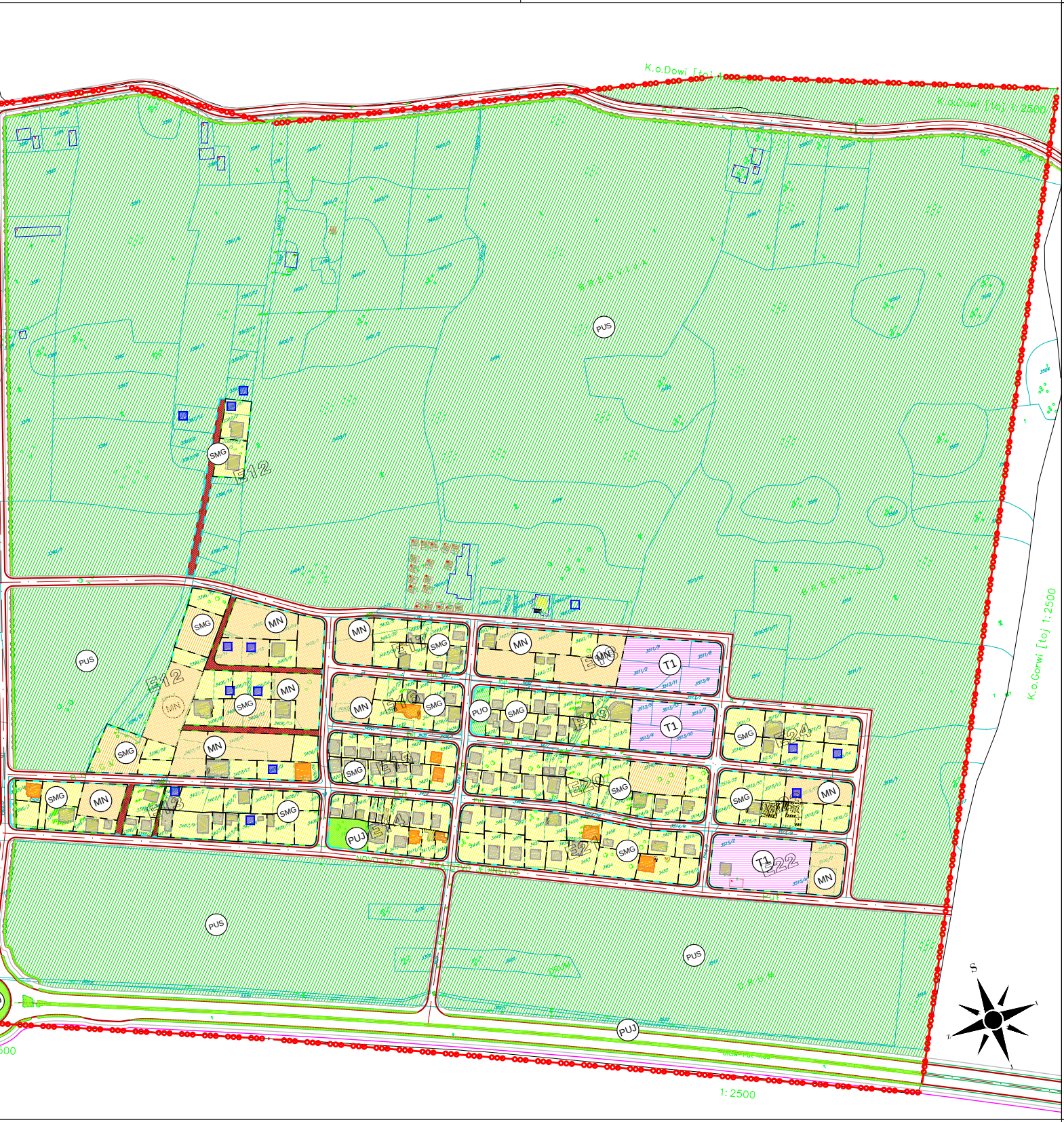

K.o.Dowi [toj 1:2500]
PUS
SMG
MN
E12
E11
E16
E14
E13
E18
E19
E20
E21
E22
E24
T1
PUO
PUJ
S
1:2500
K.o.Gorwi [toj 1:2500]

LEGENDA:

- GRANICA ZAHVATA PLANA
- GRANICA I BROJ KATASTARSKE PARCELE
- PODJELA NA PLANSKE ZONE - A,B,C,D,E
- E OZNAKA PLANSKE ZONE
- PODJELA NA PLANSKE PODZONE
- E OZNAKA PLANSKE PODZONE
- GRANICA URBANISTIČKE PARCELE U OKVIRU PLANSKE PODZONE
- POSTOJEĆI OBJEKTI
- POSTOJEĆI OBJEKTI PREPOZNATI NA ORTOFOTO SNIMKU
- POSTOJEĆI OBJEKTI DOSTAVLJEN ZAHTJEV ZA LEGALIZACIJU

NAMJENA POVRŠINA

SMG	STANOVANJE MALE GUSTINE
SMG+	STANOVANJE MALE GUSTINE NA UP VEĆIM OD 700m2
MN	MJEŠOVITA NAMJENA
CD	CENTRALNE DJELATNOSTI
T1	TURIZAM TIPOLOGIJE T1
T2	TURIZAM TIPOLOGIJE T2
K	KULTURA
VO	VJERSKI OBJEKTI
Z	ZDRAVSTVO
ŠS	ŠKOLSTVO I SOCIJALNA ZAŠTITA
SR	SPORT I REKREACIJA
DS	DRUMSKI SAOBRAĆAJ
PUJ	PEJZAŽNO UREĐENJE JAVNE NAMJENE
PUO	PEJZAŽNO UREĐENJE OGRANIČENE NAMJENE
PUS	PEJZAŽNO UREĐENJE SPECIJALNE NAMJENE
	DRVORED

SAOBRAĆAJNA INFRASTRUKTURA

- KOLSKA SAOBRAĆAJNICA
- TROTOAR
- BICIKLISTIČKA STAZA
- KOLSKO PJEŠAČKE SAOBRAĆAJNICE
- P&R PARKING PARK & RIDE

LOKALNA STUDIJA LOKACIJE
"DONJI ŠTOJ"

KONCEPT

	obrađivač plana: **MINISTARSTVO ODRŽIVOG RAZVOJA I TURIZMA**	*odluka o izradi plana:* br. 07-3307 Podgorica, 18.07.2019. VLADA CRNE GORE PREDSJEDNIK, Duško Marković, s.r.
godina izrade plana: 2019.god.	*rukovodilac izrade plana:* **Ksenija Vukmanović,** dipl.inž.arh. *(lic.br. 05-1125/06-2)*	
razmjera: 1:2000	*naziv grafičkog priloga:* PLAN NAMJENE POVR**ŠINA**	*broj grafičkog priloga:* 8.